


CÉRÉALES /
FRUITS ET LÉGUMES /
HORTICULTURE /
LAIT /
OLÉO-PROTÉAGINEUX /
PÊCHE ET AQUACULTURE /
PLANTES À PARFUM, AROMATIQUES ET MÉDICINALES /
SUCRE /
VIANDES BLANCHES /
VIANDES ROUGES /
VINS /

FranceAgriMer




FranceAgriMer


RENCONTRES REGIONALES 2010

Grandes Cultures

Normandie

26 octobre 2010

Rouen





Basse-Normandie

Nombre d'exploitants (2007) :

24 721 (13 847 pro)

S.A.U moyenne (2007) :

50 ha (81 ha pro)

Surfaces grandes cultures (2009) :

538 700 ha

Surfaces toujours en herbe (2009) :

566 800 ha

Surfaces bois et forêts (2009) :

197 300 ha

Haute-Normandie

Nombre d'exploitants (2007) :

11 946 (6 756 pro)

S.A.U moyenne (2007) :

66 ha (108 ha pro)

Surfaces grandes cultures (2009) :

545 275 ha

Surfaces toujours en herbe (2009) :

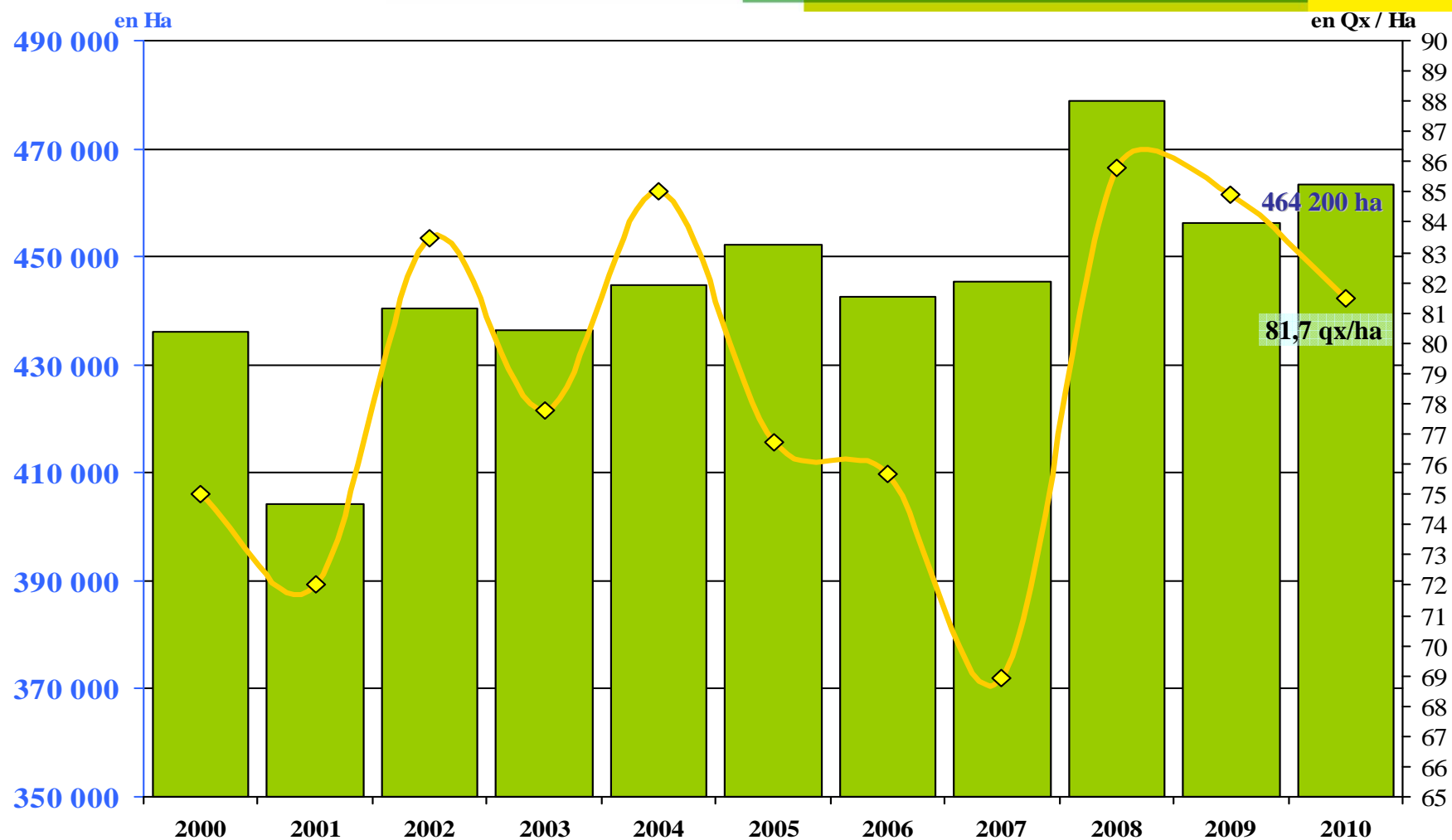
203 600 ha

Surfaces bois et forêts (2009) :

229 350 ha

Blé Tendre

Surfaces - Rendements



Blé Tendre

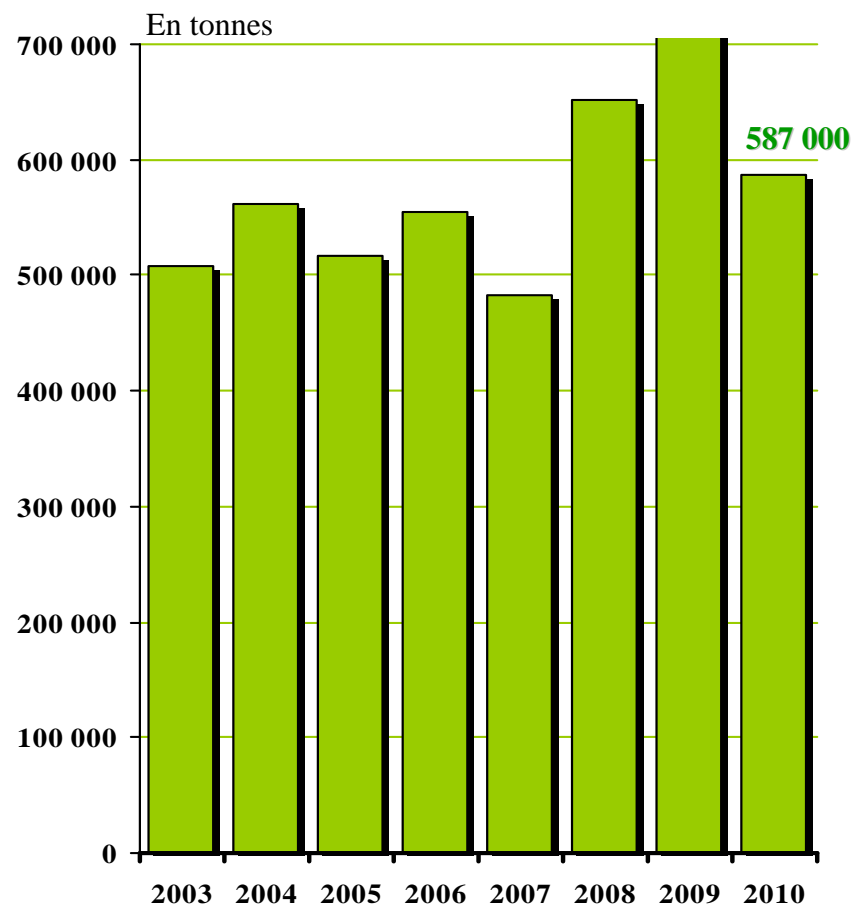
Productions - Collectes



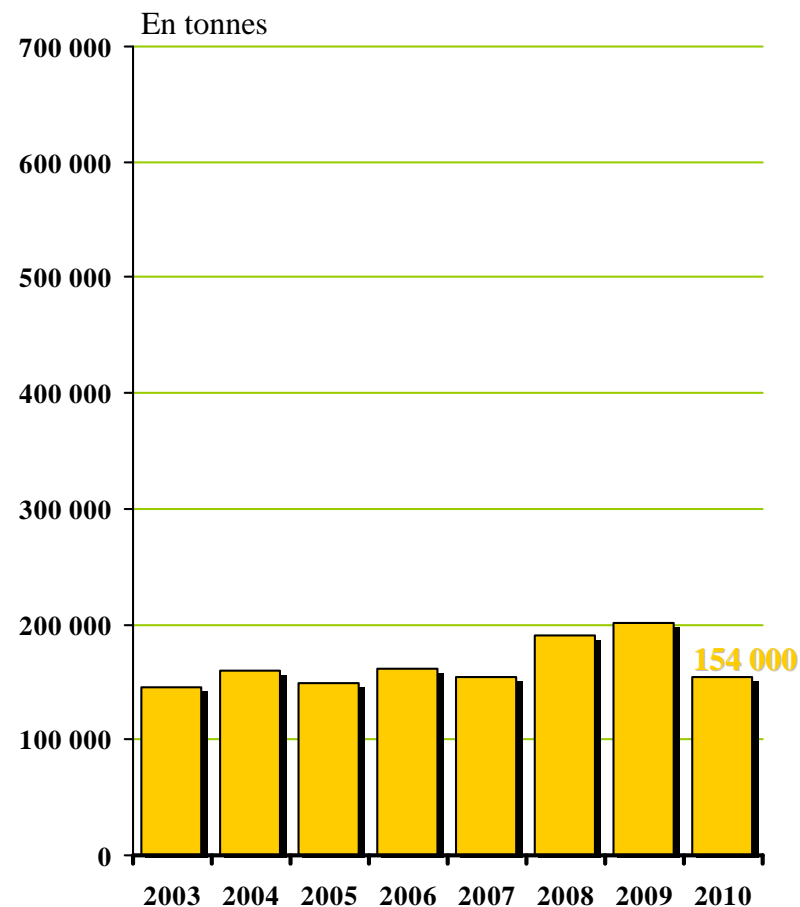
Productions **Collectes**

Collectes

Autres cultures



Orges



Maïs

L'intervention ORGE en Normandie (campagne 2009/2010)

Basse-Normandie :

**8 offres retenues pour un
total de 17 000 t**

1 site de stockage : 21 000 t

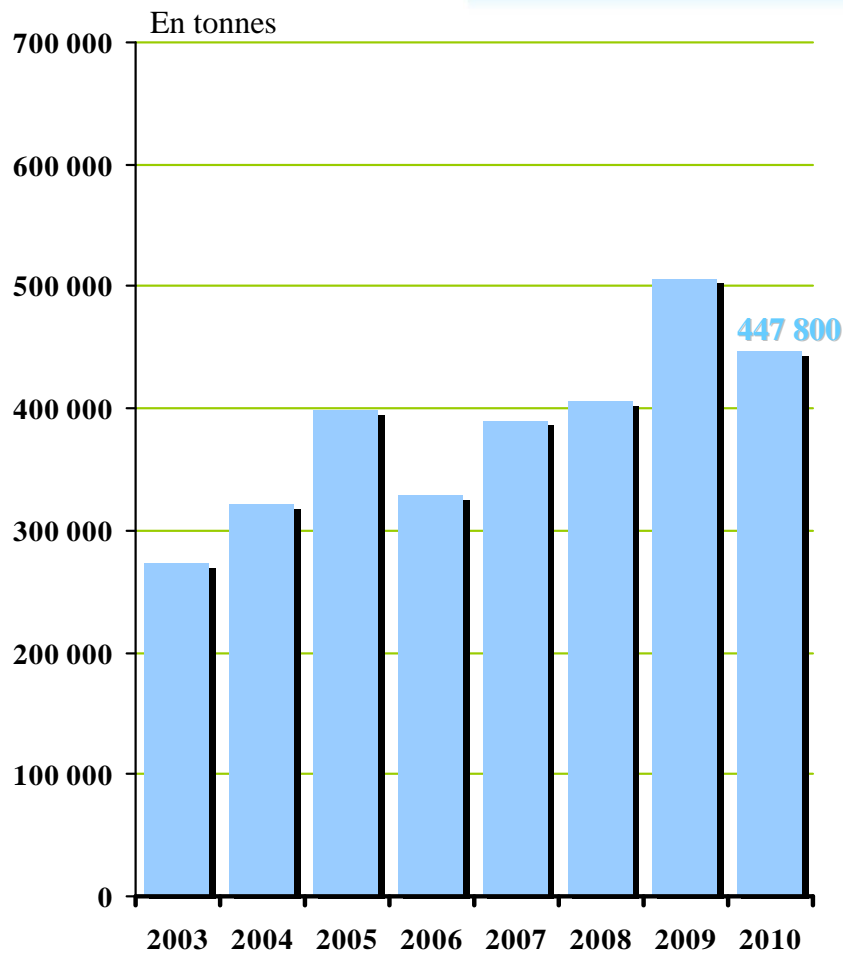
Haute-Normandie :

**7 offres retenues pour un
total de 20 650 t**

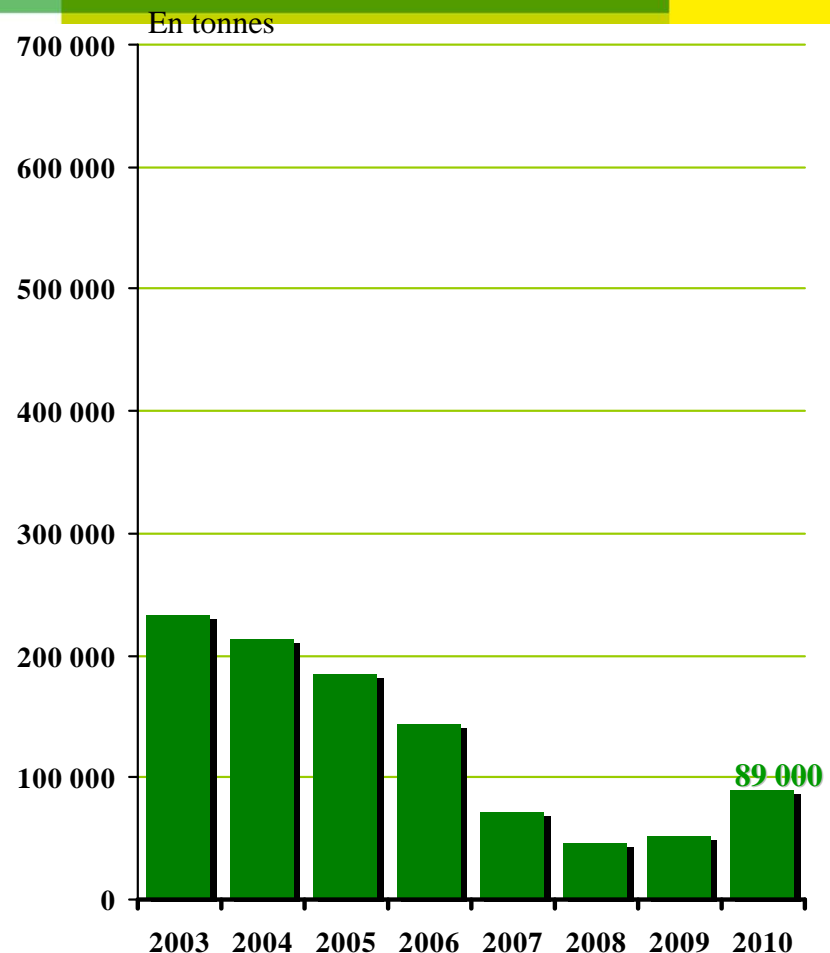
7 sites de stockage : 105 000 t



Collectes Autres cultures

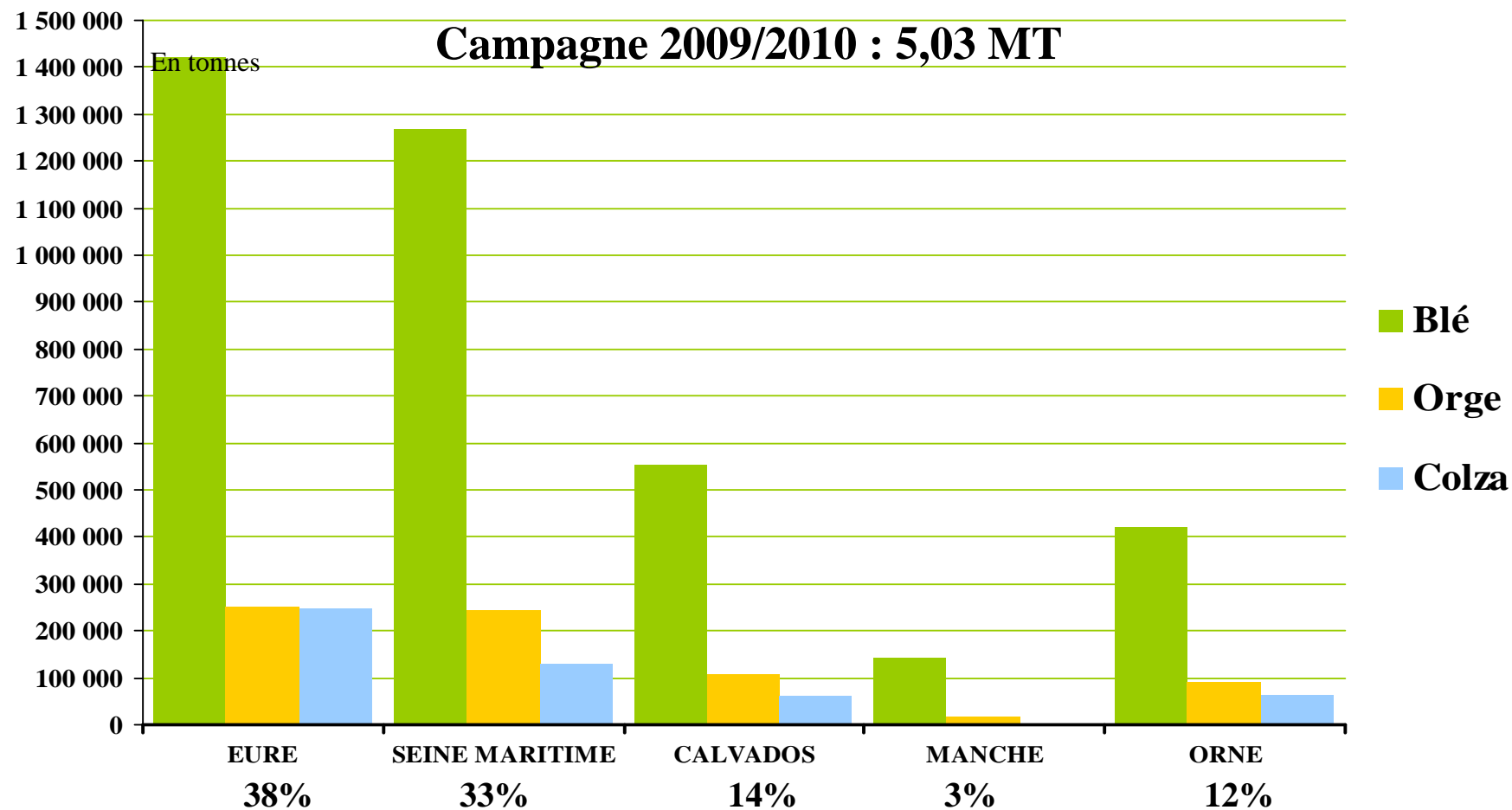


Colza



Pois

Répartition Départementale des Collectes



Autres grandes cultures en Normandie (campagne 2009/2010)

LIN



Basse-Normandie : 4 900 ha

Haute-Normandie : 29 680 ha

15 entreprises de teillage

BETTERAVES



Basse-Normandie : 9 000 ha

Haute-Normandie : 19 000 ha

*3 sites de transformation
(CAGNY, ETREPAGNY, FONTAINE LE DUN)*

Structure de la Collecte toutes céréales en Normandie (récolte 2009)

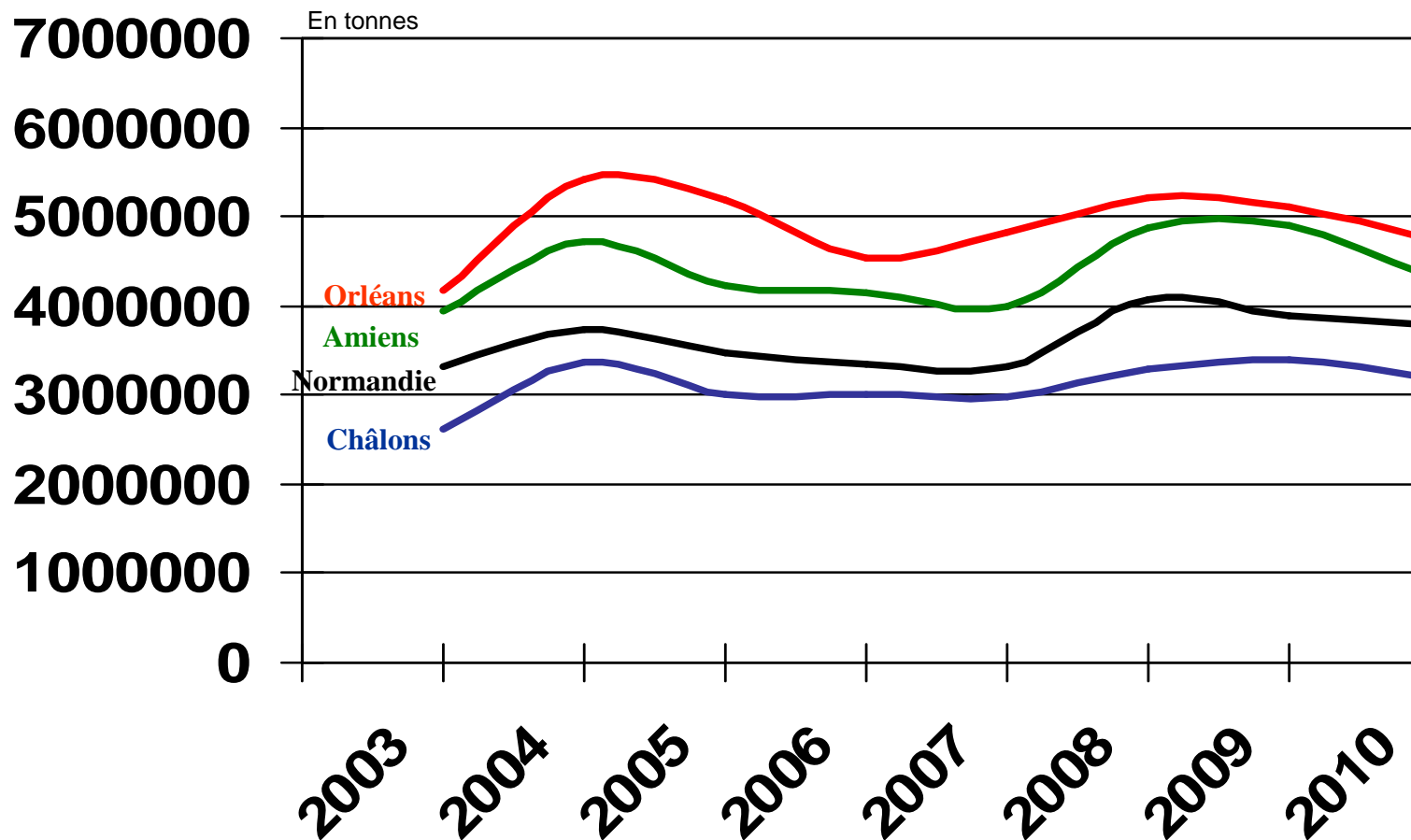
Collecte	Nombre d'organismes collecteurs
Plus de 100 000 ^T	7
Entre 50 et 100 000 ^T	4
Entre 10 et 50 000 ^T	20
Moins de 10 000 ^T	30

En Normandie, sont recensés :

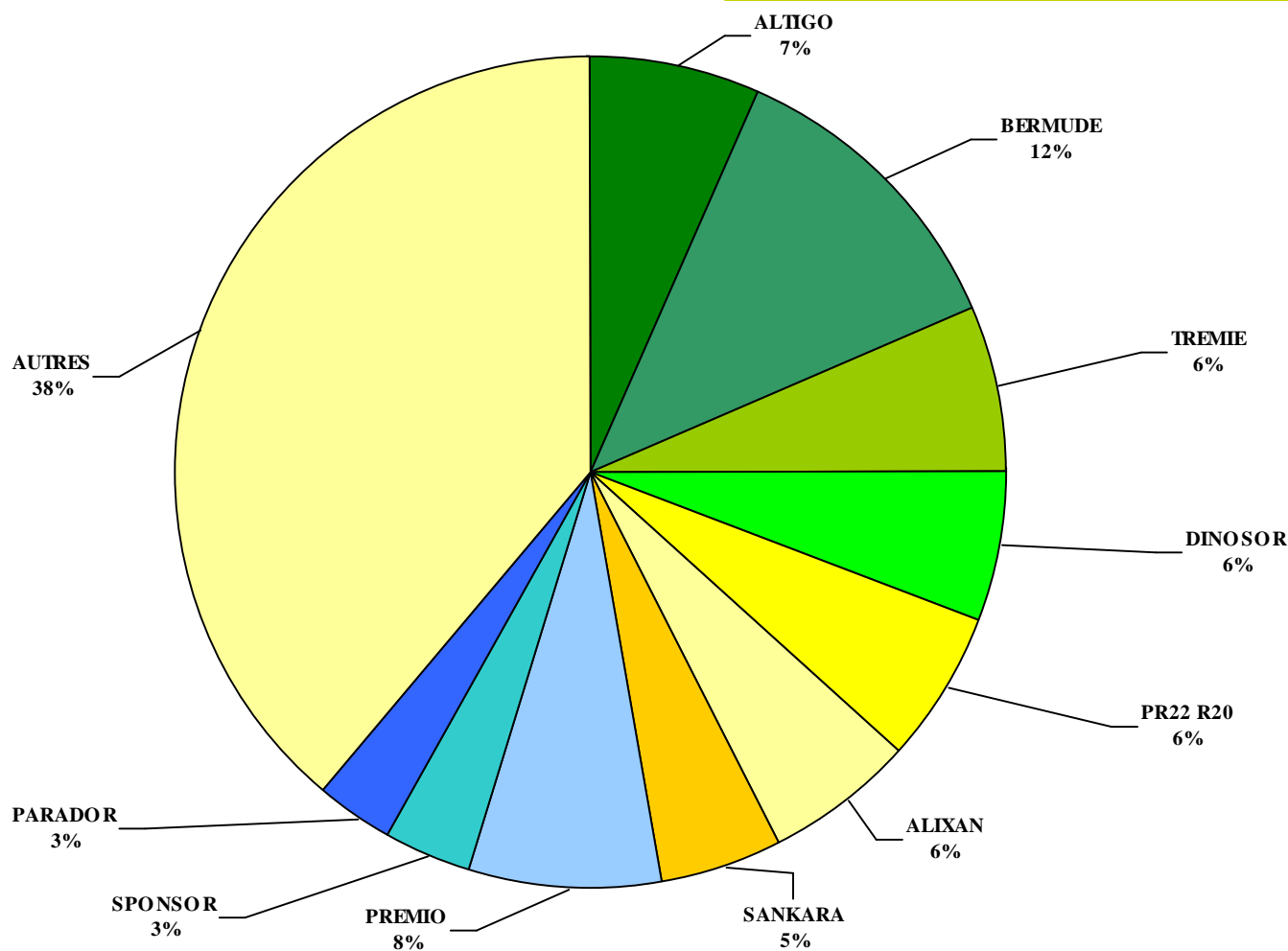
- **8 Sociétés coopératives agricoles de céréales**
- **32 Entreprises de négoce**
- **20 Minotiers**
- **10 Fabricants d'aliments du bétail**
- **1 Semoulerie**
- **3 Sucreries**

Production Blé Tendre

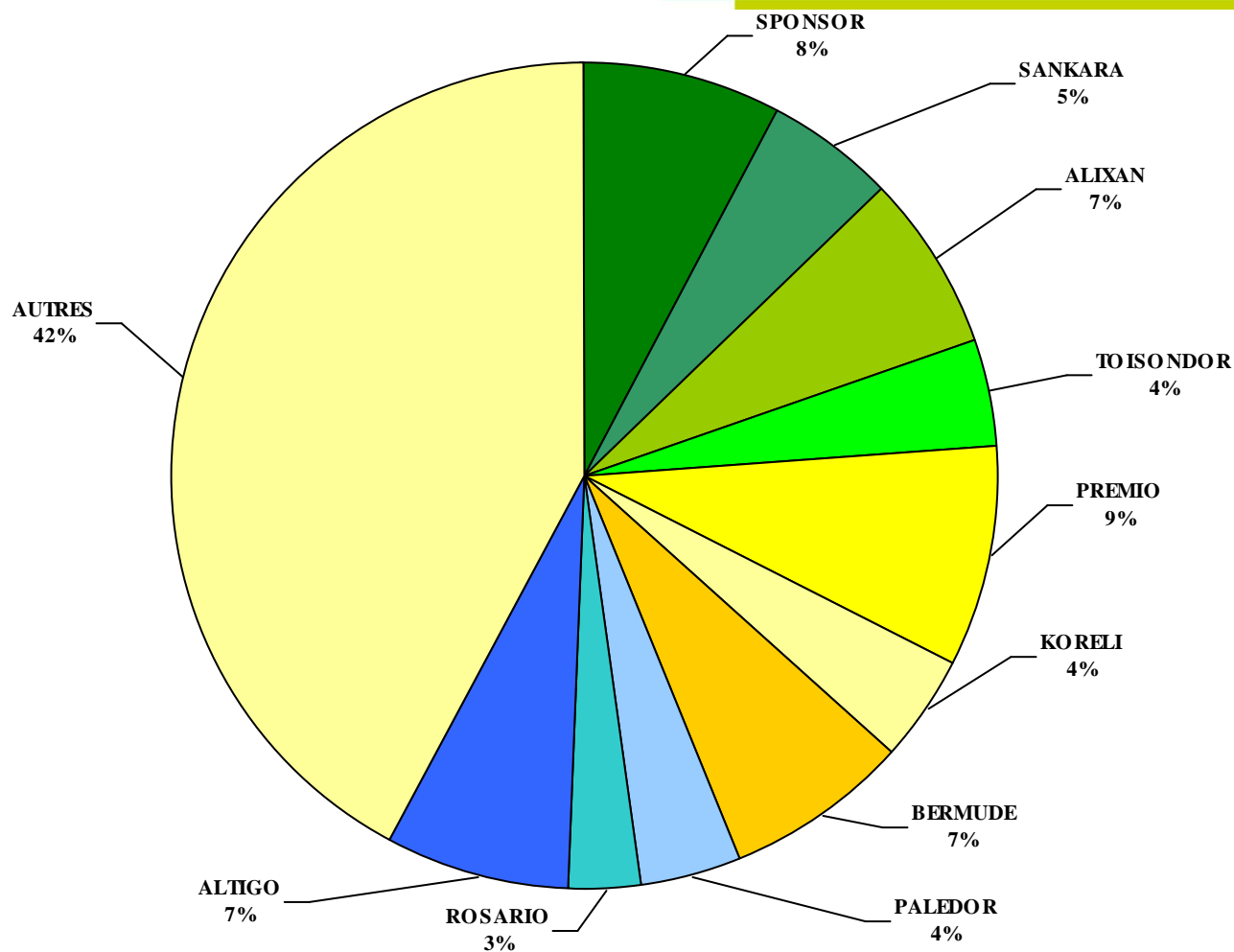
Principales régions céréalières



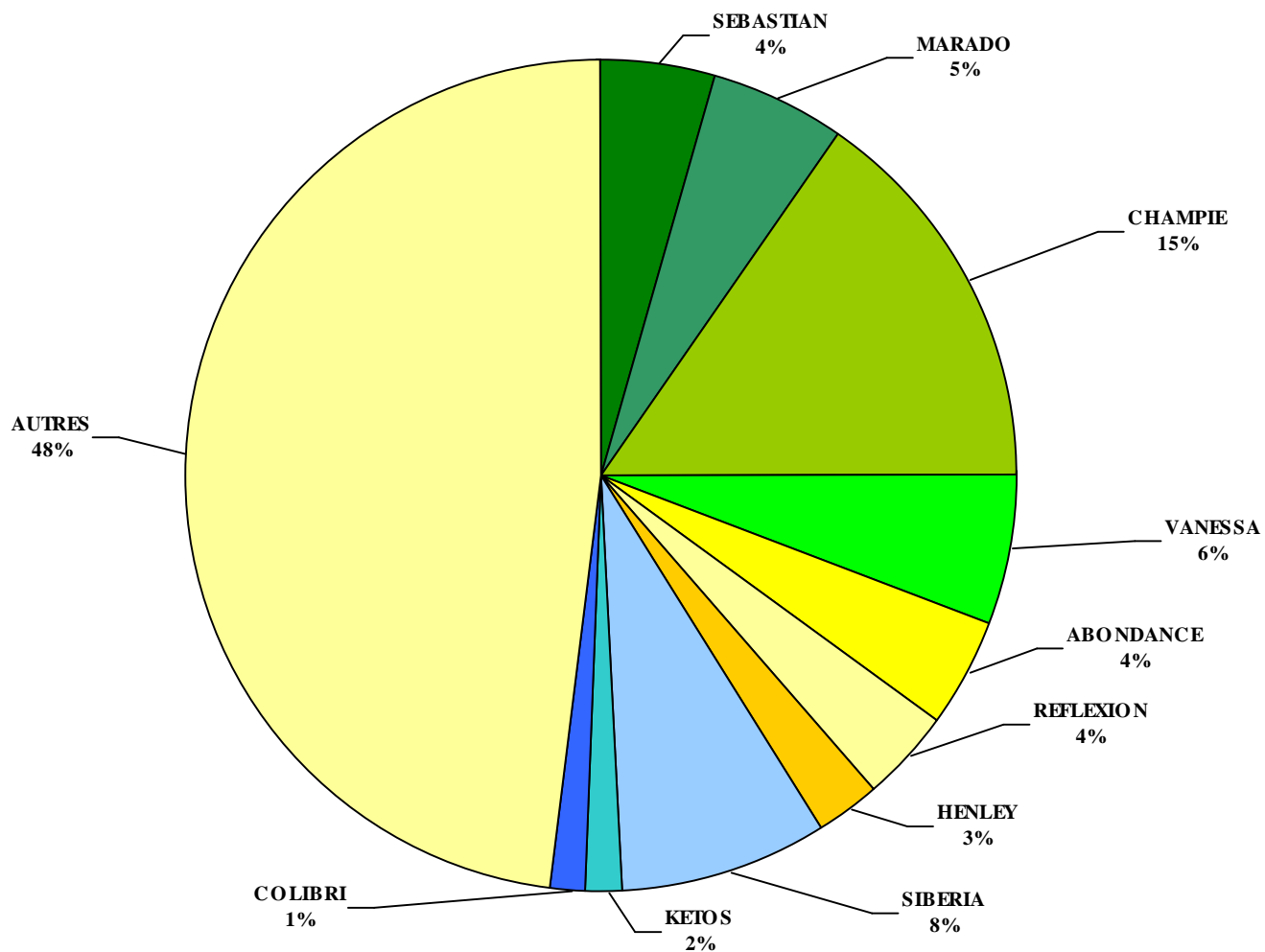
Principales Variétés de Blé en Haute-Normandie



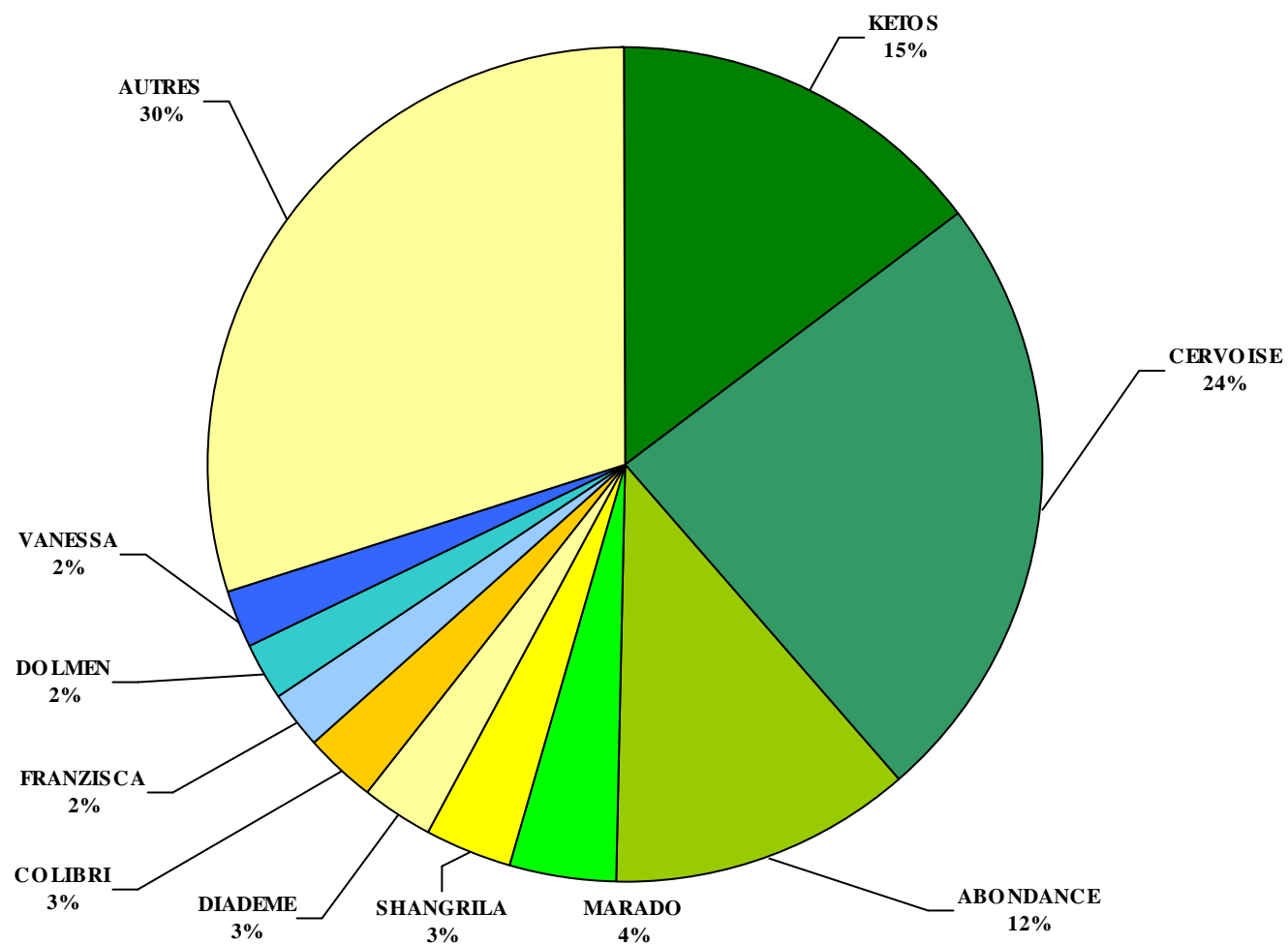
Principales Variétés de Blé en Basse-Normandie



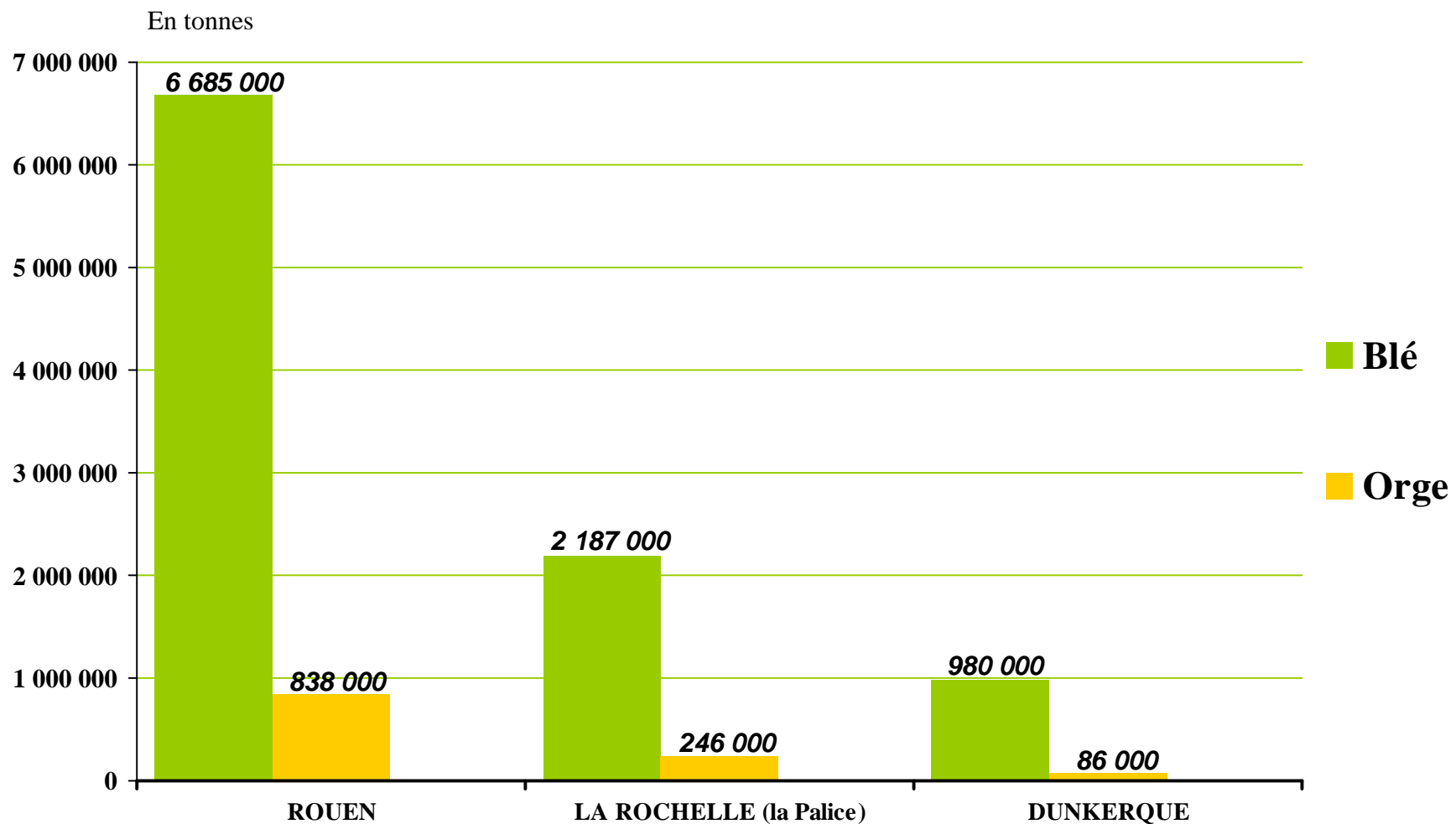
Principales Variétés d'Orge en Haute-Normandie



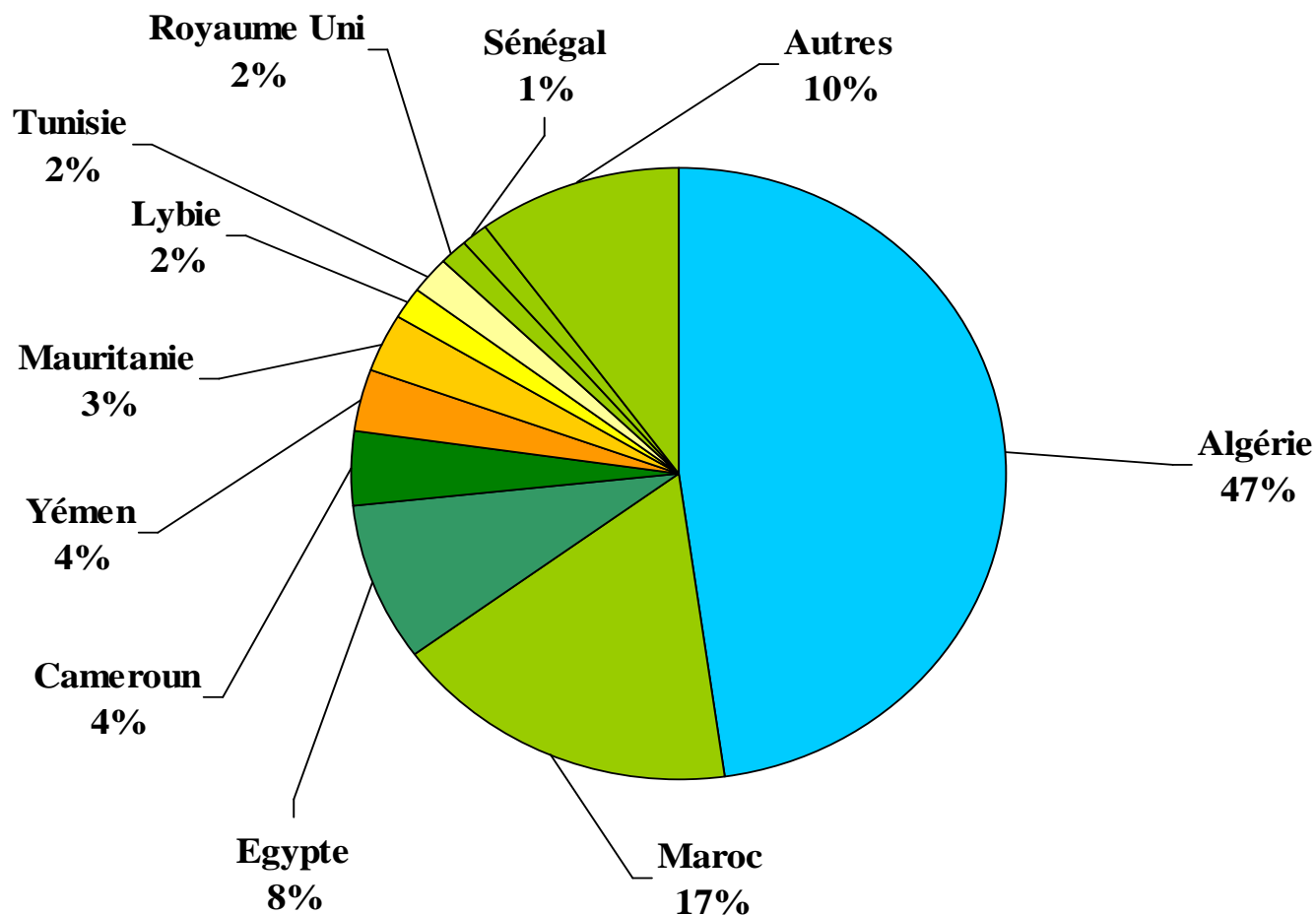
Principales Variétés d'Orge en Basse-Normandie



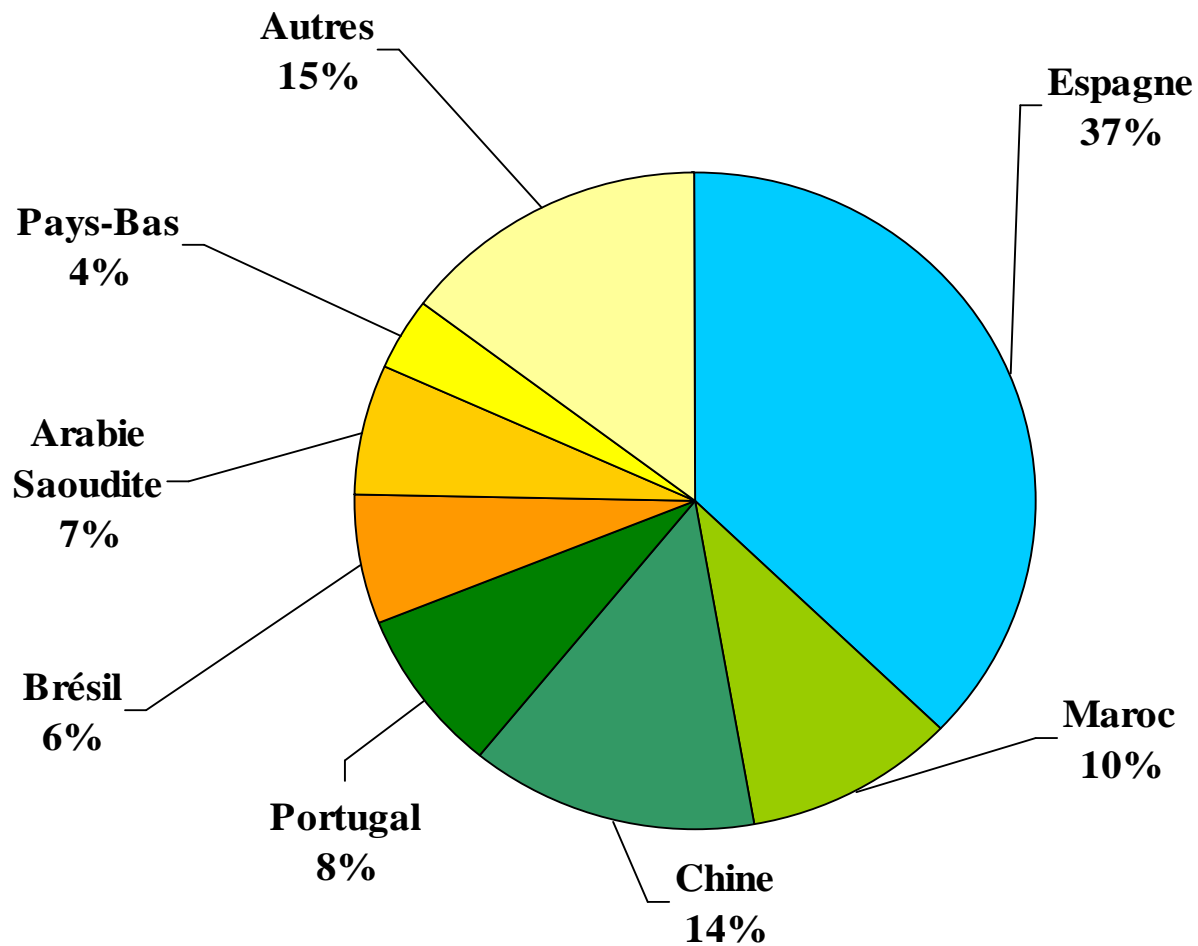
Principaux ports d'exportation



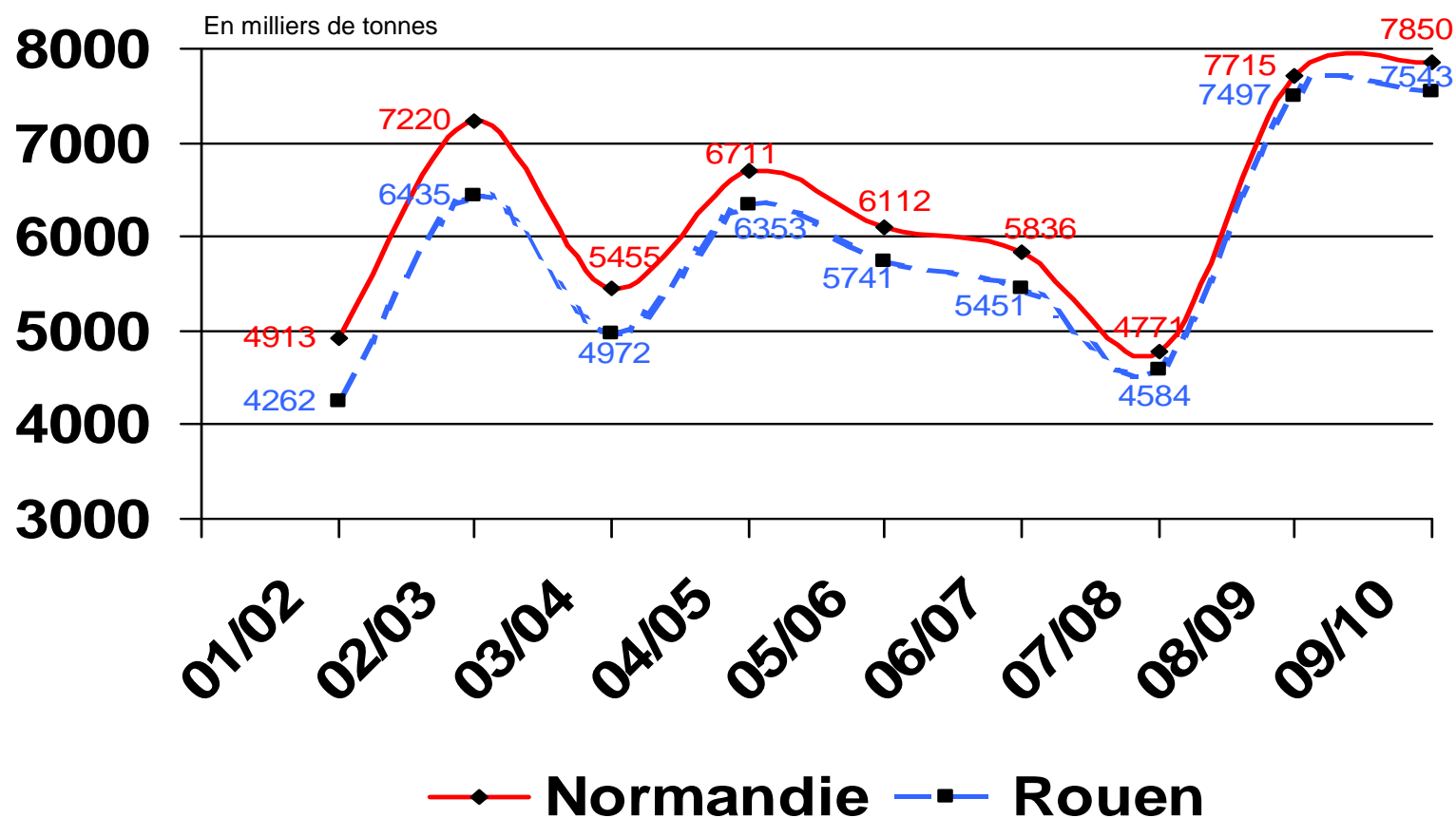
Destinations des Blés départ ROUEN (campagne 2009/2010)



Destinations des Orges départ ROUEN (campagne 2009/2010)

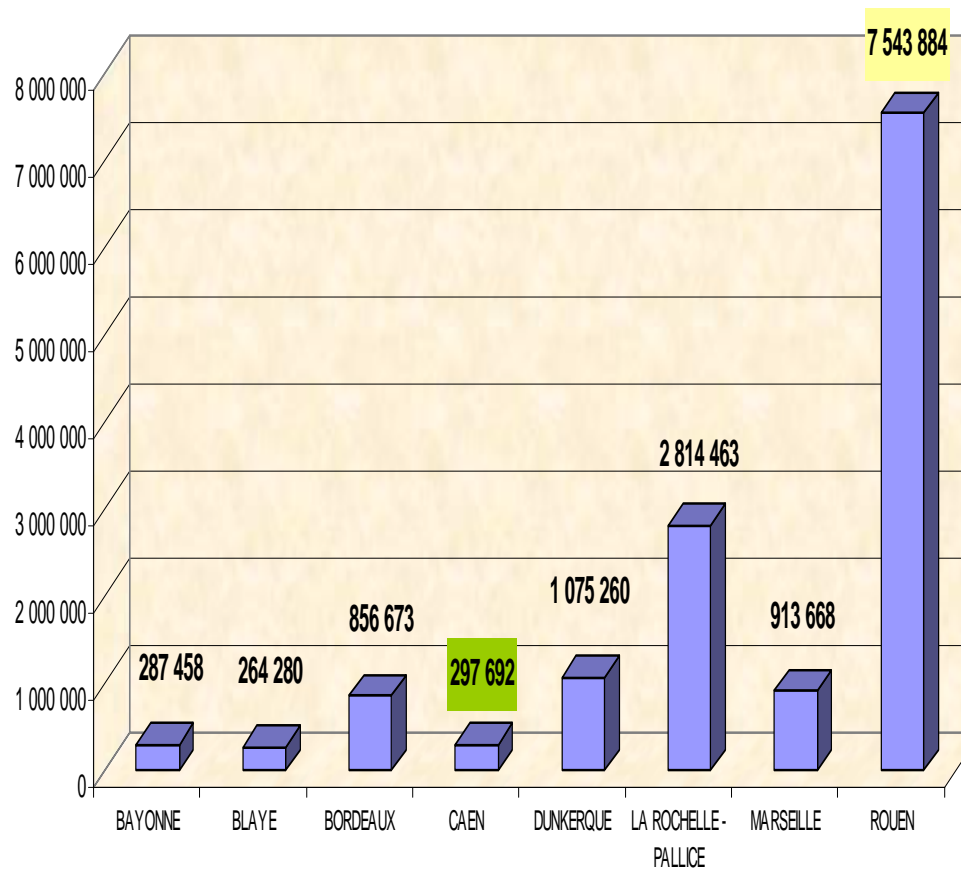


Évolution du Trafic Exportation Régional (toutes céréales)



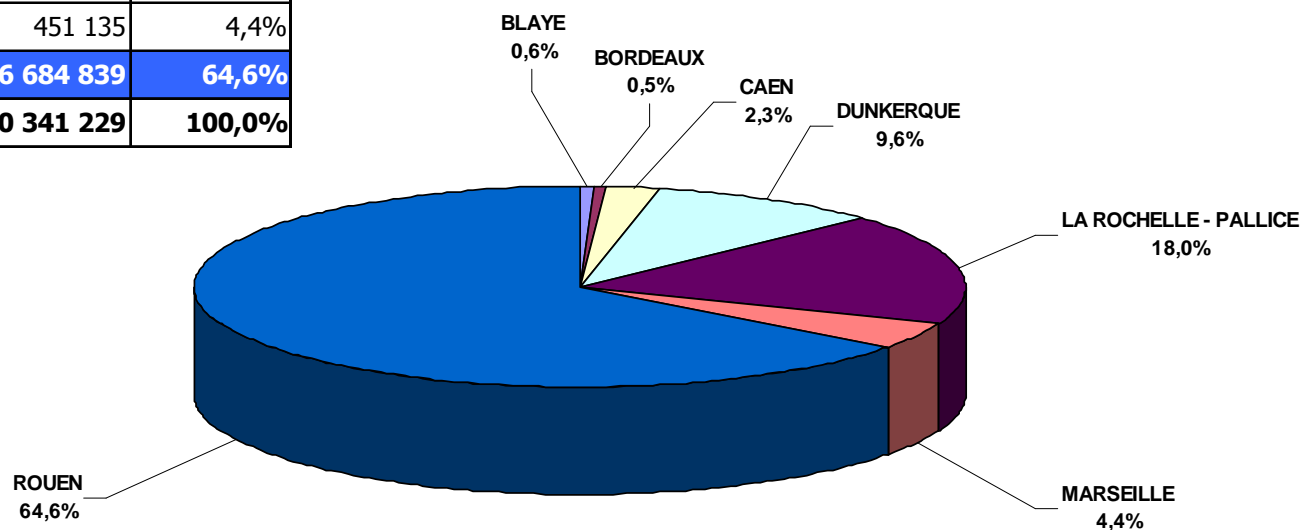
Répartition du Trafic Exportation France (toutes céréales)

PORT	Total céréales	En %
BAYONNE	287 458	2,0%
BLAYE	264 280	1,9%
BORDEAUX	856 673	6,1%
CAEN	297 692	2,1%
DUNKERQUE	1 075 260	7,7%
LA ROCHELLE - PALLICE	2 814 463	20,0%
MARSEILLE	913 668	6,5%
ROUEN	7 543 884	53,7%
TOTAL	14 053 378	100,0%



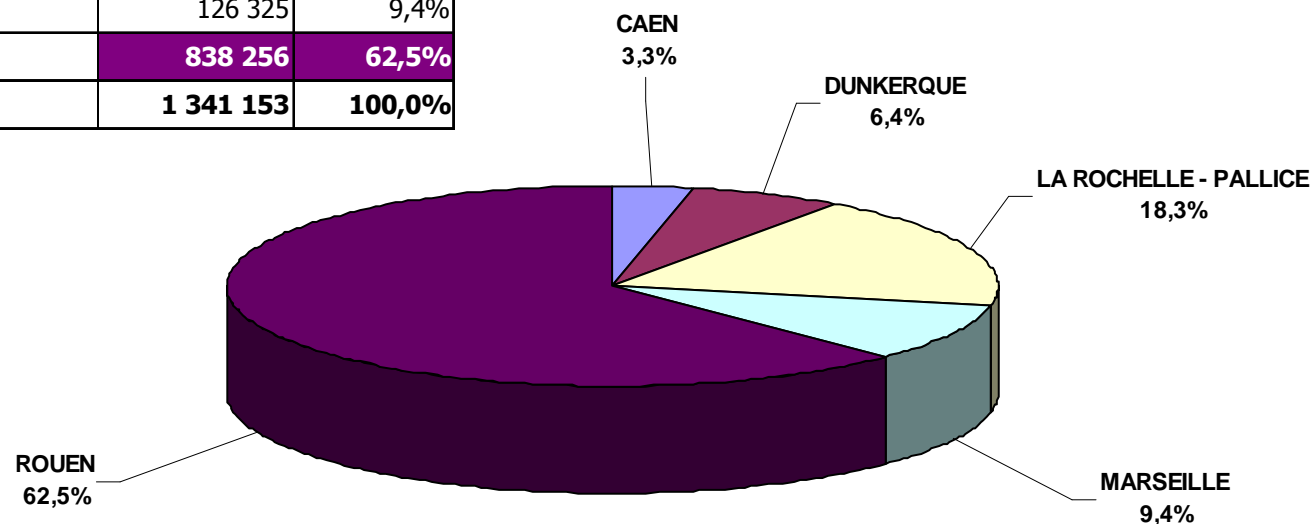
Répartition du Trafic Exportation France (blé)

PORT	BLE	En %
BLAYE	63 651	0,6%
BORDEAUX	47 483	0,5%
CAEN	241 787	2,3%
DUNKERQUE	989 218	9,6%
LA ROCHELLE - PALLICE	1 863 116	18,0%
MARSEILLE	451 135	4,4%
ROUEN	6 684 839	64,6%
TOTAL	10 341 229	100,0%



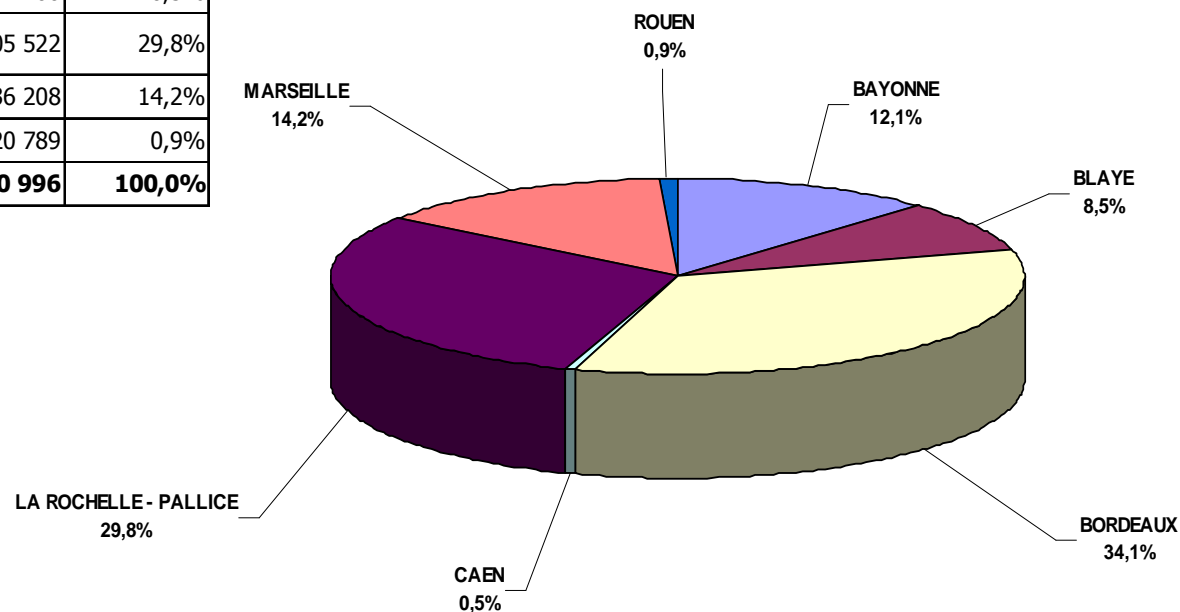
Répartition du Trafic Exportation France (orge)

PORT	ORGE	En %
CAEN	44 705	3,3%
DUNKERQUE	86 042	6,4%
LA ROCHELLE - PALLICE	245 825	18,3%
MARSEILLE	126 325	9,4%
ROUEN	838 256	62,5%
TOTAL	1 341 153	100,0%




Répartition du Trafic Exportation France (maïs)

PORT	MAÏS	En %
BAYONNE	287 458	12,1%
BLAYE	200 629	8,5%
BORDEAUX	809 190	34,1%
CAEN	11 200	0,5%
LA ROCHELLE - PALLICE	705 522	29,8%
MARSEILLE	336 208	14,2%
ROUEN	20 789	0,9%
TOTAL	2 370 996	100,0%



CÉRÉALES /
FRUITS ET LÉGUMES /
HORTICULTURE /
LAIT /
OLÉO-PROTÉAGINEUX /
PÊCHE ET AQUACULTURE /
PLANTES À PARFUM, AROMATIQUES ET MÉDICINALES /
SUCRE /
VIANDES BLANCHES /
VIANDES ROUGES /
VINS /

FranceAgriMer




FranceAgriMer